

ИП Гузов И.О

**Договор:
№ ЭКО/318-09-2025 от 04.09. 2025г.**

**Документация по планировке территории:
«Подъездная автомобильная дорога к площадке
автоналива ООО «Славянск ЭКО»»**

**Проект межевания территории
Основная часть проекта (утверждаемая).
Раздел 1
Графическая часть**

**Том 2.1
№ ЭКО/318-09-2025 от 04.09. 2025г.- ПМ**

Краснодар 2025 год

ИП Гузов И.О

**Договор:
№ ЭКО/318-09-2025 от 04.09. 2025г.**

**Документация по планировке территории:
«Подъездная автомобильная дорога к площадке
автоналива ООО «Славянск ЭКО»»**

**Проект межевания территории
Основная часть проекта (утверждаемая).
Раздел 1
Графическая часть**

Том 2.1

№ ЭКО/318-09-2025 от 04.09. 2025г.- ПМ

ИП Гузов И.О



Краснодар 2025 год

Состав проекта**Документация по планировке территории: «Подъездная автомобильная дорога к площадке автоналива ООО «Славянск ЭКО»»**

| | | | |
|---|--|-------------------|--|
| 1 | № ЭКО/318-09-2025 от 04.09.2025г. - ПП | Проект планировки | Бумажный носитель, электронная версия в программах Word, AutoCAD и в формате JPEG |
| 2 | № ЭКО/318-09-2025 от 04.09.2025г.- ПМ | Проект межевания | Бумажный носитель, электронная версия в программах Word, Excel, AutoCAD и в формате JPEG |

Состав проекта межевания**ТОМ 2.****Утверждаемая часть проекта межевания**

| | | | |
|-----|--|---|---|
| 2.1 | № ЭКО/318-09-2025 от 04.09.2025г. - ПМ | раздел 1. Проект межевания территории. Графическая часть раздел 2 Проект межевания территории. Текстовая часть | Бумажный носитель, электронная версия в программах Word и Excel |
|-----|--|---|---|

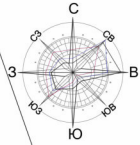
Материалы по обоснованию проекта межевания

| | | | |
|-----|---------------------------------------|---|---|
| 2.2 | № ЭКО/318-09-2025 от 04.09.2025г.- ПМ | раздел 3. Материалы по обоснованию проекта межевания территории. Графическая часть раздел 4. Материалы по обоснованию проекта межевания территории. Пояснительная записка. | Бумажный носитель, электронная версия в программах Word и Excel |
|-----|---------------------------------------|---|---|

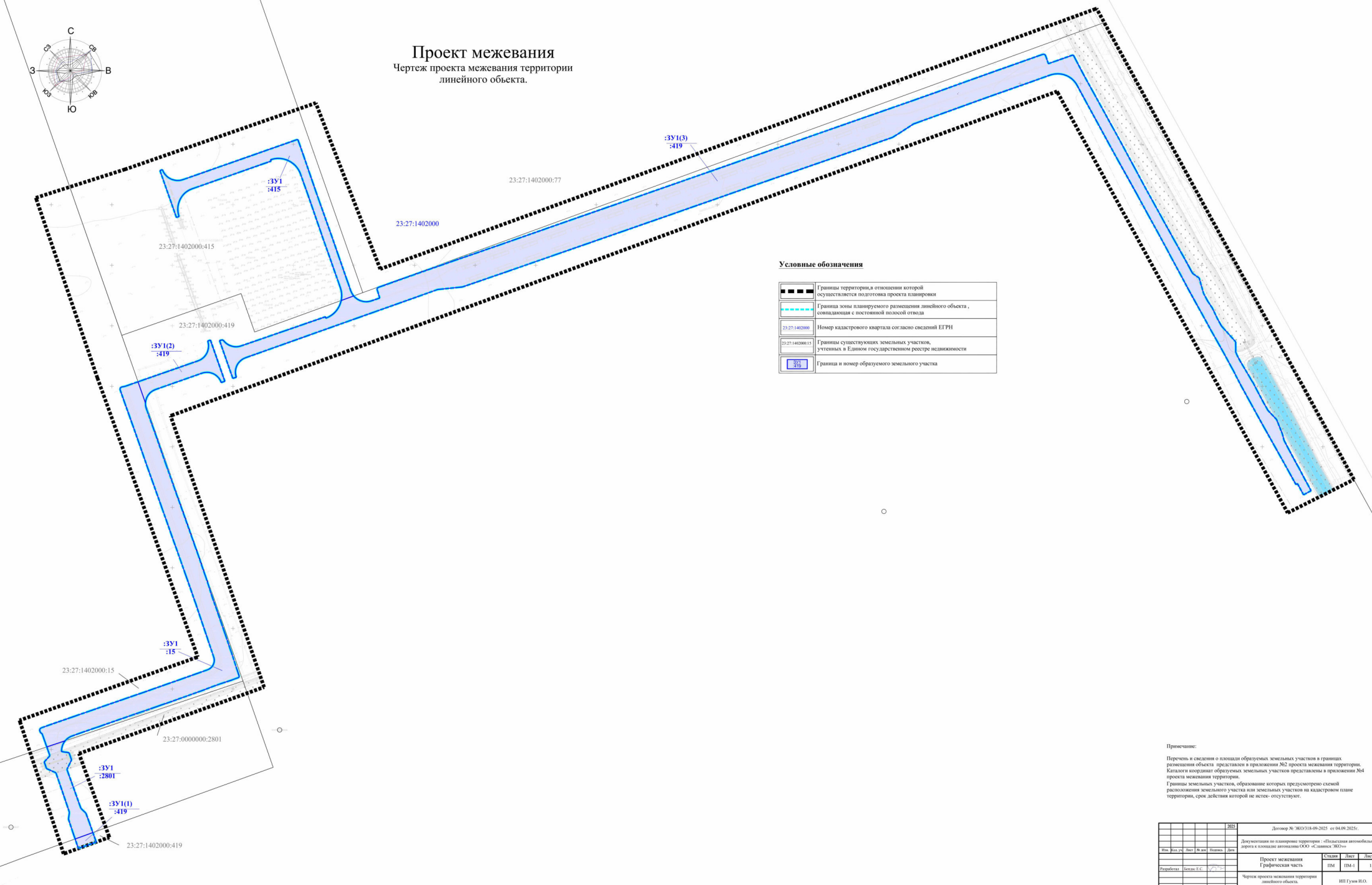
Состав графических материалов

| № п/п | Наименование чертежа | Масштаб | Марка чертежа | Примечание |
|--|--------------------------|---------|------------------|------------------|
| Том 2 Проект межевания | | | | |
| Том 2.1. Утверждаемая часть проекта межевания | | | | |
| 1. | Чертеж проекта межевания | 1:1000 | ПМ-1 | JPEG, AutoCAD |
| 2. | Чертеж проекта межевания | 1:1000 | ПМ-2 | JPEG, AutoCAD |
| Том 2.2. Материалы по обоснованию проекта межевания | | | | |
| 3. | Чертеж проекта межевания | 1:1000 | ПМ-3 | JPEG, AutoCAD |

**Основная часть проекта межевания.
Раздел 1. Графическая часть**



Проект межевания
Чертеж проекта межевания территории
линейного объекта.

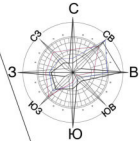


Условные обозначения

| | |
|--|---|
| | Границы территории, в отношении которой осуществляется подготовка проекта планировки |
| | Граница зоны планируемого размещения линейного объекта, совпадающая с постоянной полкой отвода |
| | Номер кадастрового квартала согласно сведений ЕТРН |
| | Границы существующих земельных участков, учтенных в Едином государственном реестре недвижимости |
| | Граница и номер образуемого земельного участка |

Примечание:
Перечень и сведения о площади образуемых земельных участков в границах размещения объекта представлен в приложении №2 проекта межевания территории. Каталоги координат образуемых земельных участков представлены в приложении №4 проекта межевания территории.
Границы земельных участков, образование которых предусмотрено схемой расположения земельного участка или земельных участков на кадастровом плане территории, срок действия которой не истек, отсутствуют.

| | | | | | | | | |
|------|------|------|------|--------|---------|---|----------------|------|
| | | | | | 2025 | Договор № "ЖО"18-09-2025 от 04.09.2025г. | | |
| | | | | | | Документация на планировку территории : «Подготовка автомобильных дорог и планировка территории ООО «Славия ЖКО»» | | |
| Вкл. | Изм. | исп. | Лист | № изм. | Полном. | Дат. | Статус | Лист |
| | | | | | | Проект межевания | ПМ | ПМ-1 |
| | | | | | | Графическая часть | ПМ-1 | 1 |
| | | | | | | Чертеж проекта межевания территории линейного объекта | ИП Гуляев И.О. | |
| | | | | | | М 1:1000 | | |



Проект межевания
Чертеж проекта межевания территории
линейного объекта.

23:27:1402000:415

23:27:1402000:419

23:27:1402000:77

23:27:1402000

23:27:1402000:15

23:27:0000000:2801

23:27:1402000:419

- Условные обозначения
- Граница территории, применительно к которой осуществляется подготовка проекта межевания
 - Граница зоны планируемого размещения линейного объекта
 - Устанавливаемые красные линии
 - Номер кадастрового квартала согласно сведений ЕГРН
 - Граница земельного участка, согласно сведений ЕГРН, номер

Примечание:
Линии отступа от красных линий в целях определения мест допустимого размещения зданий, строений, сооружений не устанавливаются.
Номера и перечень координат характерных точек устанавливаемых красных линий представлены в основной части проекта планировки территории.

| | | | | | | | |
|---|-------------|------|--------|---------|--|---------------|------|
| | | | | 2025 | Договор № 7803/18-09-2025 от 04.09.2025г. | | |
| | | | | | Документация по планировке территории : «Подготовка автомобильной дороги в границах территории ООО «Самовоз» | | |
| Вид | Мас. шт. | Лист | № инв. | Полном. | | | |
| | | | | | Проект межевания | Стадии | Лист |
| | | | | | Графическая часть | ПМ | ПМ-2 |
| Разработ. | Иванов Е.С. | | | | | | 1 |
| Чертеж проекта межевания территории линейного объекта | | | | | | ИП Гузов Н.О. | |
| М 1:1000 | | | | | | | |